

Utterleden




Den drygt 50 km långa vandringsleden binder samman flera av Pedersöres vackraste och mest natursköna områden. Utterleden går genom den mest glesbefolkade delen av kommunen. Vandraren får njuta av orörd natur, rekreationsskogar och ren vildmark. Vandringsledens sträckning går också flera kilometer längs med Esse å och Purmo norra å.


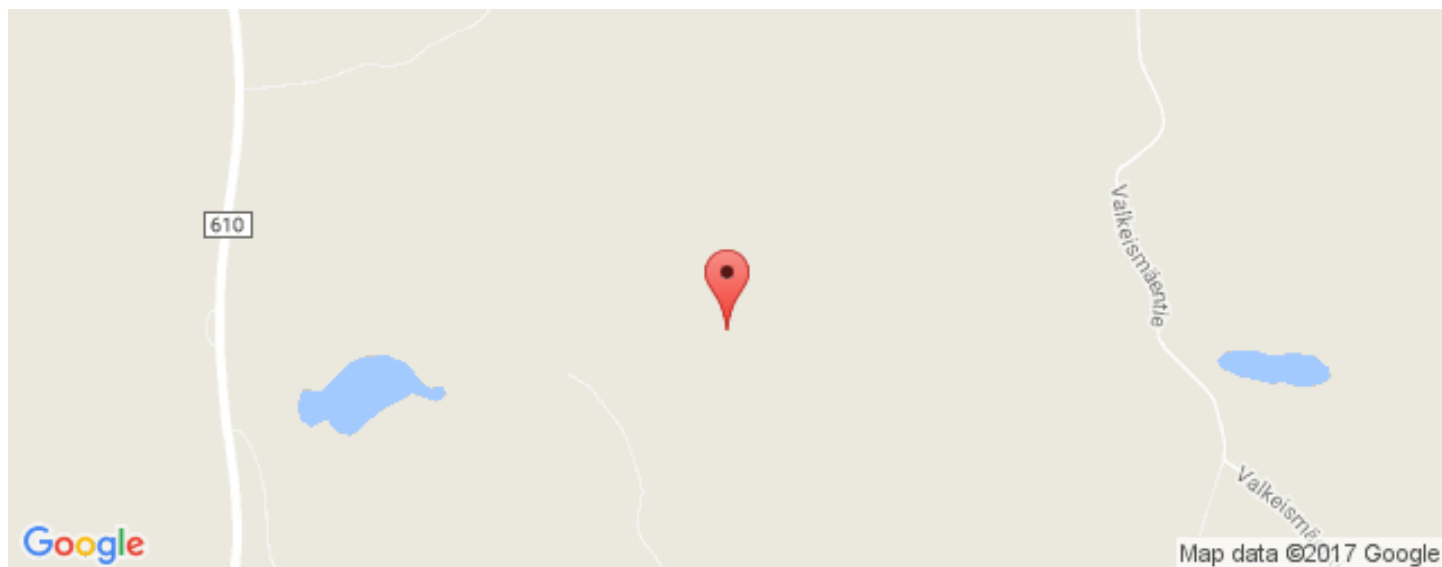
[Karta \(google maps\)](#) [Kartor A3 \(pdf\)](#) [Broschyr](#)

Utterleden

Finland



Utterleden



Utterleden
Finland

